Regione Basilicata - Comune di Rionero in Vulture
REGOLAMENTO URBANISTICO
AREE DI NUOVO IMPIANTO
Distretto Perequativo DP5
Tav. 32.4.2 - assetto urbanistico e individuazione catastale dei lotti

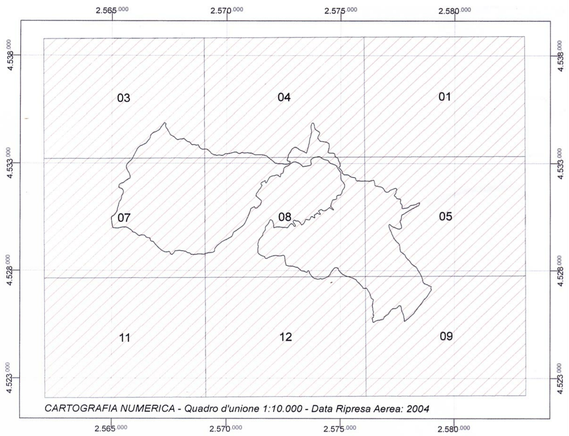

Urbanistica
Arch. Lorenzo Di Lucchio
Ing. Luigi Di Toro
Arch. Leopoldo Strina

Geologia
Geol. Gennaro Di Lucchio
Geol. Gennaro Di Nitto
Geol. Donato Ramunno

data - Gennaio 2009

Responsabile del procedimento: Geom. Pasquale D'Urso

Versione modificata secondo gli indirizzi della Delibera di Giunta Comunale n. 306 del 31/12/2008

Assetto Urbanistico - Scala 1:500

Legenda

- Limite DP5
- Limite nuovi lotti
- Sagoma massima di ingombro edifici di nuovo impianto edilizia residenziale privata
- Lotti nuovo impianto
- Verde pubblico attrezzato
- Rispetto stradale
- Parcheggi pubblici
- Istruzione
- Nuova viabilità

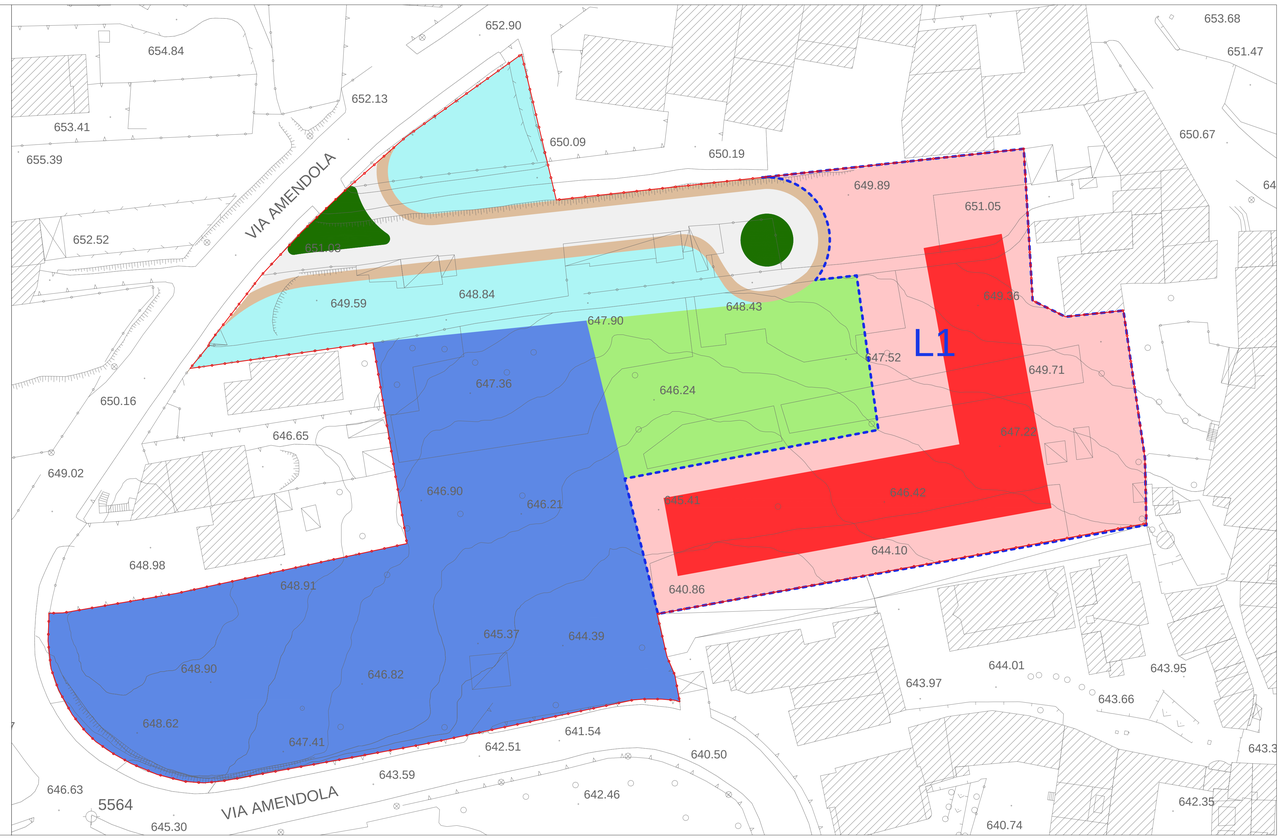

Assetto Urbanistico - Scala 1:500

Legenda
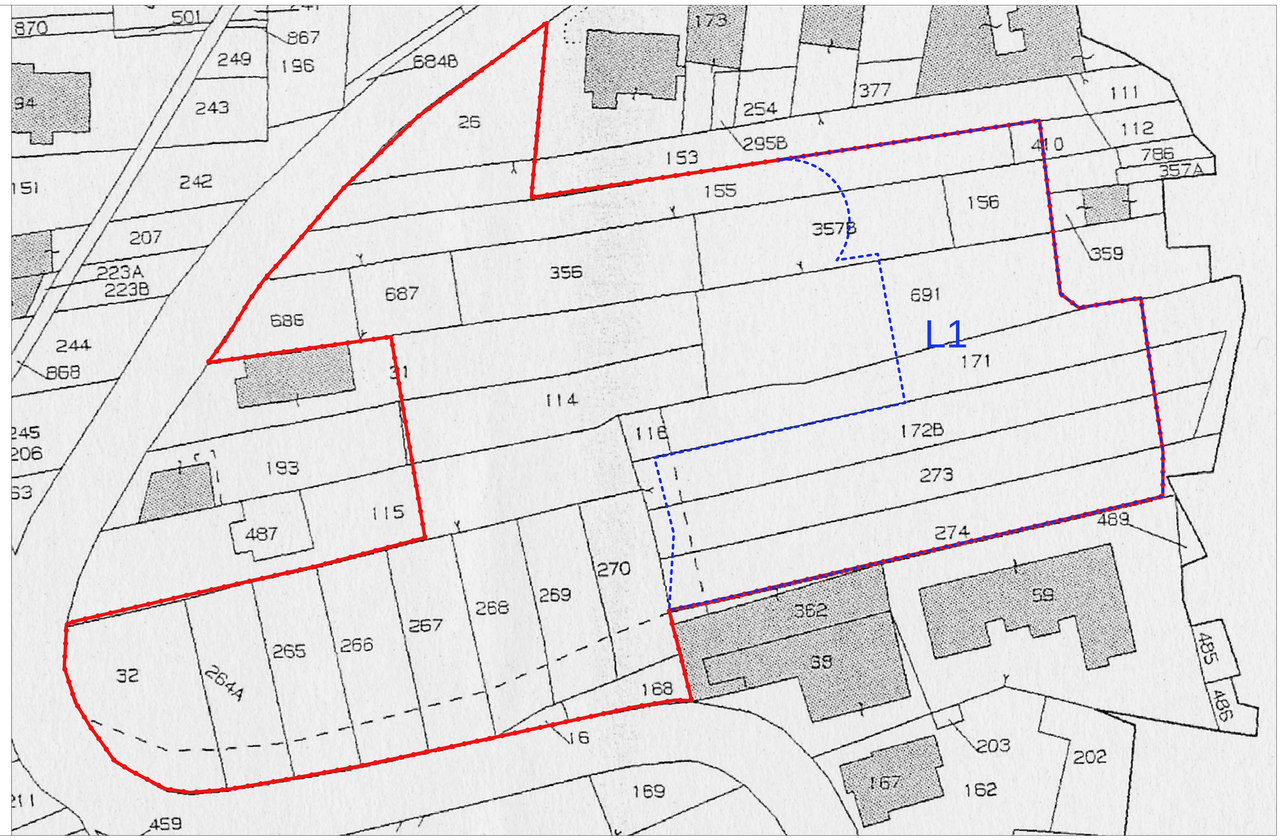
- Limite DP5
- Limite nuovi lotti